



АДМИНИСТРАЦИЯ
КОРМИЛОВСКОГО МУНИЦИПАЛЬНОГО
РАЙОНА

ПОСТАНОВЛЕНИЕ

12.08.2021

№ 168-н

р. п. Кормиловка

Об установлении публичного сервитута

На основании ходатайства об установлении публичного сервитута ПАО «Россети Сибирь» (ОГРН 1052460054327, ИНН 2460069527, адрес: 660021, Красноярский край, г. Красноярск, ул. Бограда, 144а), в соответствии со статьей 23, главой V.7 Земельного Кодекса Российской Федерации, постановляю:

1. Установить публичный сервитут в границах прилагаемого описания местоположения границ, в целях размещения объектов электросетевого хозяйства, их неотъемлемых технологических частей, необходимых для подключения (технологического присоединения) объектов населения к сетям инженерно-технического обеспечения в отношении земель СНТ «Зеленая Роща» площадью 670 кв.м, местоположение объекта: Омская область, Кормиловский район, Сыропятское сельское поселение.

2. Срок установления публичного сервитута – 49 лет.

3. Установить срок, в течении которого использование земельного участка, указанного в пункте 1 настоящего постановления, в соответствии с его разрешенным использованием будет невозможно или затруднено в связи с осуществлением сервитута – 11 месяцев.

4. Установление публичного сервитута необходимо в связи с реализацией договора технологического присоединения от 20.05.2021 №20.5500.2181.21.

5. Содержание ограничений в использовании земельных участков, расположенных в пределах охранный зоны устанавливаются в соответствии с Постановлением Правительства РФ от 24 февраля 2009 г. N 160 «О порядке установления охранных зон объектов электросетевого хозяйства и особых условий использования земельных участков, расположенных в границах таких зон».

6. Владелец публичного сервитута обязан привести земельный участок в состояние, пригодное для его использования в соответствии с разрешенным использованием, в срок не позднее чем три месяца после завершения строительства, капитального или текущего ремонта,

7. Отделу по архитектуре, строительству и ЖКХ администрации Кормиловского муниципального района в течении пяти дней со дня утверждения настоящего постановления:

- разместить постановление на официальном сайте Кормиловского муниципального района Омской области kormil.omskportal.ru/;


- обеспечить опубликование постановления (за исключением приложений к нему) в порядке, установленном для официального опубликования (обнародования) муниципальных правовых актов уставом Сыропятского сельского поселения;

- направить копию постановления об установлении публичного сервитута в орган регистрации прав;

- направить обладателю публичного сервитута копию постановления об установлении публичного сервитута.

7. Контроль исполнения настоящего постановления возложить на заместителя Главы Кормиловского муниципального района, начальника отдела по архитектуре, строительству и жилищно-коммунальному хозяйству Администрации Кормиловского муниципального района Насковец А.А.

Глава Кормиловского
муниципального района



В.Г. Сыркин

Приложение
к постановлению Администрации
Кормиловского муниципального
района

ОПИСАНИЕ

границ публичного сервитута, содержащего координаты характерных точек
границ публичного сервитута







Площадь земельного участка 670 м ²		
Обозначение Характерных точек границ	Координаты, м	
	X	Y
1	485753.30	2195231.51
2	485759.63	2195308.34
3	485845.58	2195301.04
4	485845.92	2195305.03
5	485755.97	2195312.67
6	485749.31	2195231.84
1	485753.30	2195231.51
Местоположение публичного сервитута: Омская область, Кормиловский район, Сыропятское сельское поселение.		
Система координат: МСК-55		
Квартал: 55:09:090801		

Схема расположения границ публичного сервитута



Масштаб 1:2000

Используемые условные знаки и обозначения:

-  Характерная точка границы публичного сервитута
-  Граница публичного сервитута
-  Граница охранной зоны
-  Граница и номер земельного участка, учтенного в ГКН
-  Граница и номер кадастрового участка
-  Ось проектируемого объекта